



*Ministero*  
*delle Infrastrutture e dei Trasporti*  
Capitaneria di porto di Venezia

### **Ordinanza N°103/2018**

Il Comandante del porto e Capo del Circondario marittimo di Venezia;

**VISTA:** la propria Ordinanza n°64/2018 in data 07/09/2018 e ss.mm./ii., con la quale è stata disciplinata la navigazione in corrispondenza della bocca di porto di Lido durante l'attività di posa in opera delle paratoie del sistema Mo.S.E.;

**VISTA :** la propria Ordinanza n°86/2018 in data 06/11/2018 con la quale si prorogava la vigenza dell'Ordinanza n°64/2018 fino alla data 23/12/2018;

**VISTA:** l'istanza (con relativa documentazione tecnica) assunta a protocollo n°40878 in data 20/12/2018, con cui il Consorzio Venezia Nuova ha richiesto la proroga della citata Ordinanza;

**CONSIDERATO:** che il cronoprogramma delle attività in questione potrebbe comunque subire modifiche dovute all'influenza delle condizioni metereologiche sulle singole operazioni da porre in essere ovvero dovute ad altre situazioni non preventivabili;

**RITENUTO:** indispensabile, all'esclusivo fine di garantire la sicurezza della navigazione e la salvaguardia della vita umana in mare, aggiornare la disciplina della navigazione in corrispondenza della bocca di porto interessata dalle attività lavorative in questione;

**VISTA:** la Legge n°84/1994 e ss.mm./ii.;

**VISTI:** gli artt. 17, 62, 63 e 81 del Codice della Navigazione nonché l'articolo 59 del relativo Regolamento di esecuzione – parte marittima;

**VISTI:** gli atti d'ufficio;

### **RENDE NOTO**

che l'attività di posa in opera delle paratoie del sistema Mo.S.E. di cui alla propria Ordinanza in premessa citata è prorogata sino alla data del **31/01/2019**.

## **ORDINA**

### **Articolo 1**

Le prescrizioni e i divieti di cui all'Ordinanza n°64/2018 in data 07/09/2018 sono da intendersi integralmente confermati fino al giorno 31/01/2019.

### **Articolo 2**

L'articolo 1, comma 1 della propria Ordinanza sopra richiamata è così modificato:

*«Durante l'intero arco temporale di cui al "rende noto" la navigazione attraverso la bocca di porto di Lido sarà consentita esclusivamente attraverso il canale navigabile all'uopo predisposto, la cui configurazione – variabile nello sviluppo delle fasi lavorative – è riportata in allegato 1 (per il periodo di massima compreso tra il **24/11/2018** e il **13/01/2019**) e in allegato 2 (per il periodo di massima compreso tra il **14/01/2019** e il **31/01/2019**)».*

Gli allegati 1, 2 e 3 della propria Ordinanza n°64/2018 datata 07/09/2018 sono sostituiti dagli allegati di pari numerazione costituenti parte integrante del presente provvedimento mentre l'elaborato 2bis, citato nel testo dell'Ordinanza n°85/2018, viene soppresso.

### **Articolo 3**

Eventuali variazioni al cronoprogramma di massima dei lavori, che dovessero sopraggiungere durante lo svolgimento dei medesimi, saranno pubblicate sotto forma di idoneo "Avviso" sul proprio sito web istituzionale ([www.guardiacostiera.gov.it/venezia](http://www.guardiacostiera.gov.it/venezia)) a cura della dipendente Sezione Tecnica, Sicurezza e Difesa portuale.

### **Articolo 4**

Per tutta la durata dei lavori di cui al "rende noto" le planimetrie di cui al precedente articolo 1 sono da considerarsi sostitutive rispetto all'elaborato planimetrico generale approvato con propria Ordinanza n°20/2015 in data 03/03/2015 e ss.mm./ii..

Il soggetto realizzatore dell'opera è tenuto a comunicare preventivamente alla Capitaneria di porto di Venezia, per le valutazioni del caso e l'eventuale aggiornamento della planimetria di riferimento, ogni necessità di modificare l'assetto del canale navigabile presso la bocca di porto di Lido.

È fatto obbligo, a chiunque spetti, di osservare e far rispettare la presente Ordinanza, pubblicizzata tramite inclusione nella sezione "Ordinanze e Avvisi" del sito web istituzionale della Capitaneria di porto emanante [www.guardiacostiera.gov.it/venezia](http://www.guardiacostiera.gov.it/venezia).

I contravventori alla presente Ordinanza, salvo che il fatto non integri specifiche e/o più gravi fattispecie illecite, saranno sanzionati:

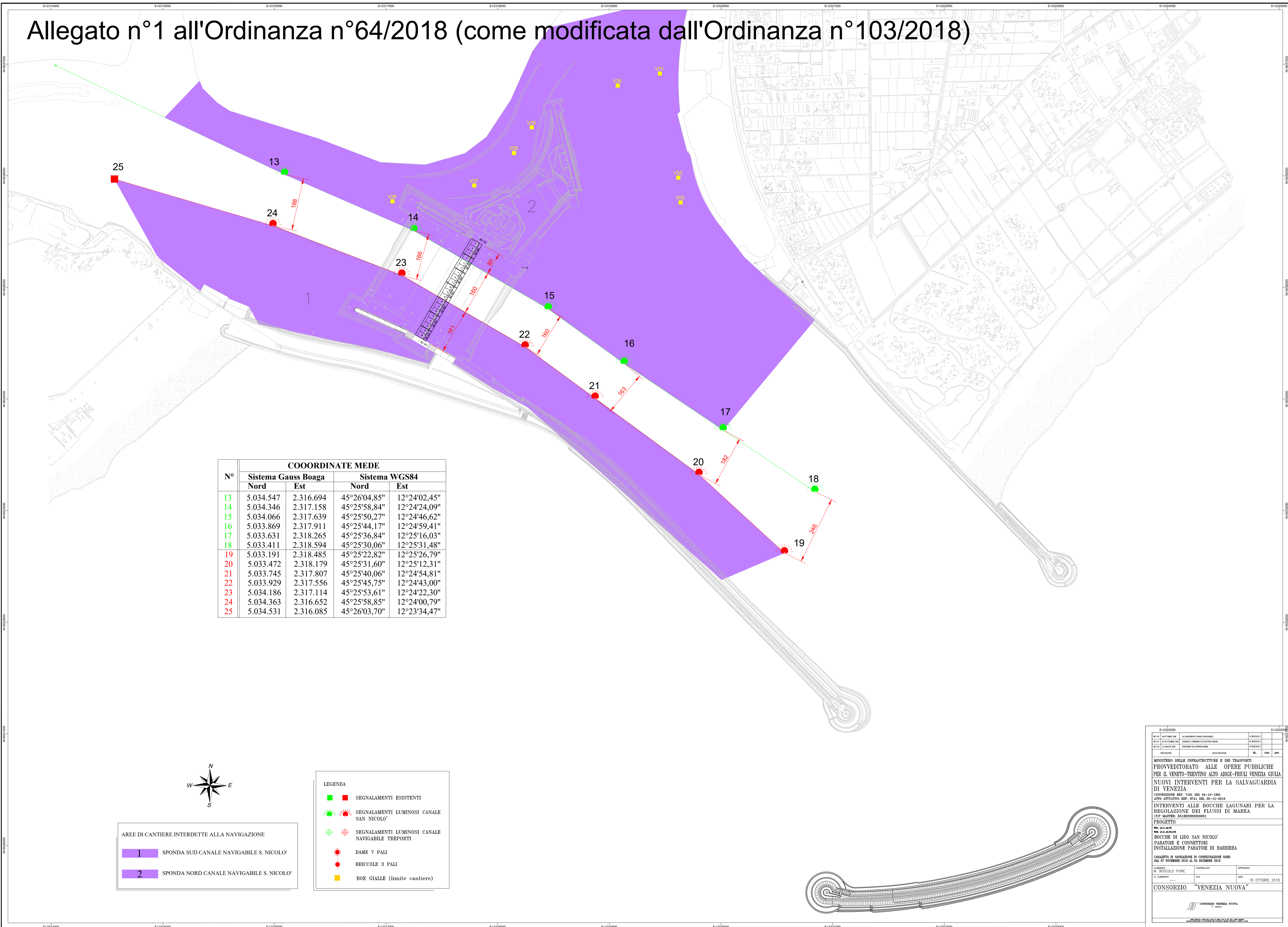
- ai sensi dell'art. 53 del Decreto legislativo n°171/2005 e ss.mm./ii., se alla condotta di unità da diporto;
- ai sensi degli articoli 1174 e 1231 del Codice della Navigazione, negli altri casi.

Inoltre, i contravventori saranno ritenuti responsabili per eventuali danni derivanti a persone e/o cose in conseguenza dell'occorsa trasgressione.

**IL COMANDANTE  
CA (CP) Piero PELLIZZARI**

*Firma digitale apposta ai sensi del decreto legislativo n°82/2005  
e delle discendenti disposizioni attuative*

# Allegato n°1 all'Ordinanza n°64/2018 (come modificata dall'Ordinanza n°103/2018)



N°	COORDINATE MEDE			
	Sistema Gauss Boaga		Sistema WGS84	
	Nord	Est	Nord	Est
13	5.034.547	2.316.694	45°26'04,85"	12°24'02,45"
14	5.034.346	2.317.158	45°25'58,84"	12°24'24,09"
15	5.034.066	2.317.639	45°25'50,27"	12°24'46,62"
16	5.033.869	2.317.911	45°25'44,17"	12°24'59,41"
17	5.033.631	2.318.265	45°25'36,84"	12°25'16,03"
18	5.033.411	2.318.594	45°25'30,06"	12°25'31,48"
19	5.033.191	2.318.485	45°25'22,82"	12°25'26,79"
20	5.033.472	2.318.179	45°25'31,60"	12°25'12,31"
21	5.033.745	2.317.807	45°25'40,06"	12°24'54,81"
22	5.033.929	2.317.556	45°25'45,75"	12°24'43,00"
23	5.034.186	2.317.114	45°25'53,61"	12°24'22,30"
24	5.034.363	2.316.652	45°25'58,85"	12°24'00,79"
25	5.034.531	2.316.085	45°26'03,70"	12°23'34,47"

AREE DI CANTIERE INTERDETTE ALLA NAVIGAZIONE

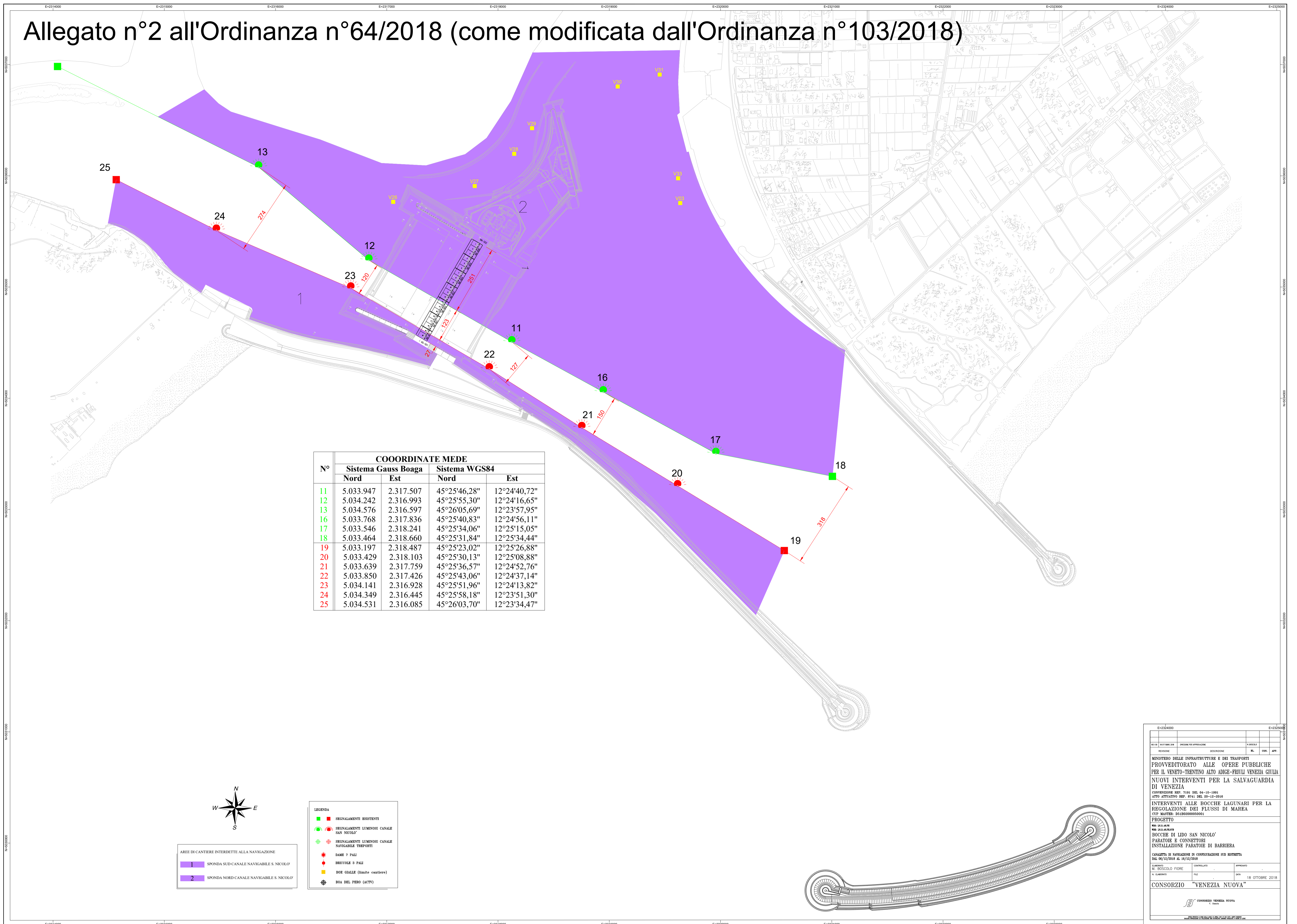
**1** SPONDA SUD CANALE NAVIGABILE S. NICOLO'

**2** SPONDA NORD CANALE NAVIGABILE S. NICOLO'

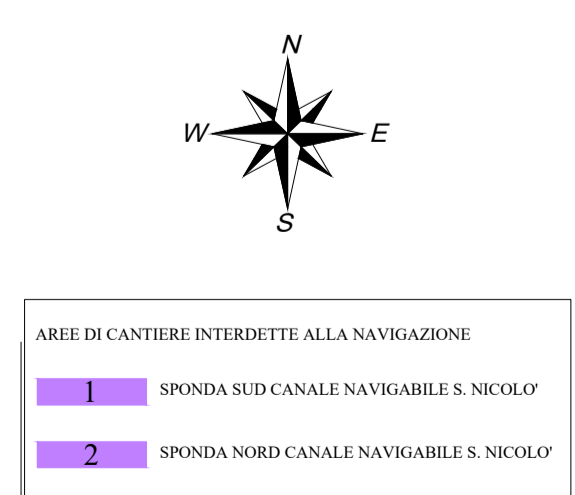
- LEGENDA
- ■ SEGNALAMENTI ESISTENTI
  - ● SEGNALAMENTI LUMINOSI CANALE SAN NICOLO'
  - ⊕ ⊕ SEGNALAMENTI LUMINOSI CANALE NAVIGABILE TREPONTI
  - DAME 7 PALI
  - BRICCOLE 3 PALI
  - BOE GIALLE (limite cantiere)

E-2324000		E-2325000	
PROGETTO	PROVVEDITORATO ALLE OPERE PUBBLICHE PER IL VENETO-TRENTINO ALTO ADIGE-FRIULI VENEZIA GIULIA	REVISIONE	DECISIONE
PROGETTO	INTERVENTI ALLE BOCCHE LAGUNARI PER LA REGOLAZIONE DEI FLUSSI DI MAREA	EL.	APP.
<p>MINISTERO DELLE INFRASTRUTTURE E DEI TRASPORTI          PROVVEDITORATO ALLE OPERE PUBBLICHE          PER IL VENETO-TRENTINO ALTO ADIGE-FRIULI VENEZIA GIULIA          NUOVI INTERVENTI PER LA SALVAGUARDIA DI VENEZIA          CONVENZIONE DEL 2009 DEL 04-10-2009          ATTO ATTUATIVO DEL 2011 DEL 20-12-2011          INTERVENTI ALLE BOCCHE LAGUNARI PER LA REGOLAZIONE DEI FLUSSI DI MAREA          CIP MASTER: 01180000000001</p>			
<p>PROGETTO          BOCHE DI LIDO SAN NICOLO'          PARAOIE E CONNETTORI          INSTALLAZIONE PARAOIE DI BARRIERA</p>			
<p>CANALIZZAZIONE DI NAVIGAZIONE IN COPERTAZIONE NORD DEL 07 NOVEMBRE 2018 AL 08 DICEMBRE 2018</p>			
ELABORATO	CONFESSIONE	APPROVATO	
M. BOSCOLO FIORE			
DATA	18 OTTOBRE 2018		
<p>CONSORZIO "VENEZIA NUOVA"</p>			

# Allegato n°2 all'Ordinanza n°64/2018 (come modificata dall'Ordinanza n°103/2018)



N°	COORDINATE MEDE			
	Sistema Gauss Boaga		Sistema WGS84	
	Nord	Est	Nord	Est
11	5.033.947	2.317.507	45°25'46,28"	12°24'40,72"
12	5.034.242	2.316.993	45°25'55,30"	12°24'16,65"
13	5.034.576	2.316.597	45°26'05,69"	12°23'57,95"
16	5.033.768	2.317.836	45°25'40,83"	12°24'56,11"
17	5.033.546	2.318.241	45°25'34,06"	12°25'15,05"
18	5.033.464	2.318.660	45°25'31,84"	12°25'34,44"
19	5.033.197	2.318.487	45°25'23,02"	12°25'26,88"
20	5.033.429	2.318.103	45°25'30,13"	12°25'08,88"
21	5.033.639	2.317.759	45°25'36,57"	12°24'52,76"
22	5.033.850	2.317.426	45°25'43,06"	12°24'37,14"
23	5.034.141	2.316.928	45°25'51,96"	12°24'13,82"
24	5.034.349	2.316.445	45°25'58,18"	12°23'51,30"
25	5.034.531	2.316.085	45°26'03,70"	12°23'34,47"



LEGENDA	
<span style="color: green;">■</span>	SEGNALAMENTI ESISTENTI
<span style="color: green;">●</span>	SEGNALAMENTI LUMINOSI CANALE SAN NICOLO'
<span style="color: green;">●</span>	SEGNALAMENTI LUMINOSI CANALE NAVIGABILE TREPONTI
<span style="color: red;">●</span>	DAME 7 PALI
<span style="color: red;">●</span>	BRICCOLE 3 PALI
<span style="color: yellow;">●</span>	BOR GIALLE (limite cantiere)
<span style="color: blue;">●</span>	BOA DEL PERO (ACTV)

E-2324000		E-2325000	
REVISIONE	DESCRIZIONE	EL.	APP.
<b>MINISTERO DELLE INFRASTRUTTURE E DEI TRASPORTI</b> <b>PROVVEDITORATO ALLE OPERE PUBBLICHE</b> <b>PER IL VENETO-TRENTINO ALTO ADIGE-FRIULI VENEZIA GIULIA</b> <b>NUOVI INTERVENTI PER LA SALVAGUARDIA</b> <b>DI VENEZIA</b> CONVENZIONE INF. 3191 DEL 04-10-1991 ATTO ATTUATIVO INF. 6741 DEL 20-10-2018 <b>INTERVENTI ALLE BOCCHE LAGUNARI PER LA</b> <b>REGOLAZIONE DEI FLUSSI DI MAREA</b> CUP M31R010000000001 <b>PROGETTO</b> <b>BOCCE DI LIDO SAN NICOLO'</b> <b>PARAOIE E CONNETTORI</b> <b>INSTALLAZIONE PARAOIE DI BARRIERA</b> CASALTA DI NAVIGAZIONE IN CONFIGURAZIONE SUB RISTRETTA DEL 04/12/2018 AL 10/12/2018 N. LAVORO: _____ DATA: 18 OTTOBRE 2018 <b>CONSORZIO "VENEZIA NUOVA"</b> CONSORZIO VENEZIA NUOVA P. 00000			

Calendar grid showing ship arrivals and departures from September 2018 to January 2019. Columns represent dates and rows represent ship names. Includes color-coded blocks for maintenance and navigation changes.

LEGENDA table with color-coded boxes and text: LAVORI DI MANUTENZIONE MOSE 1 (JACK-UP), PARATOIE POSATE, PARATOIE DA POSARE, CAMBIO CONFIGURAZIONE CANALE DI NAVIGAZIONE, CONDIMEATEO AVVERSE, CONDIMEATEO AVVERSE PER CARICO PARATOIA A MALAMOCCO